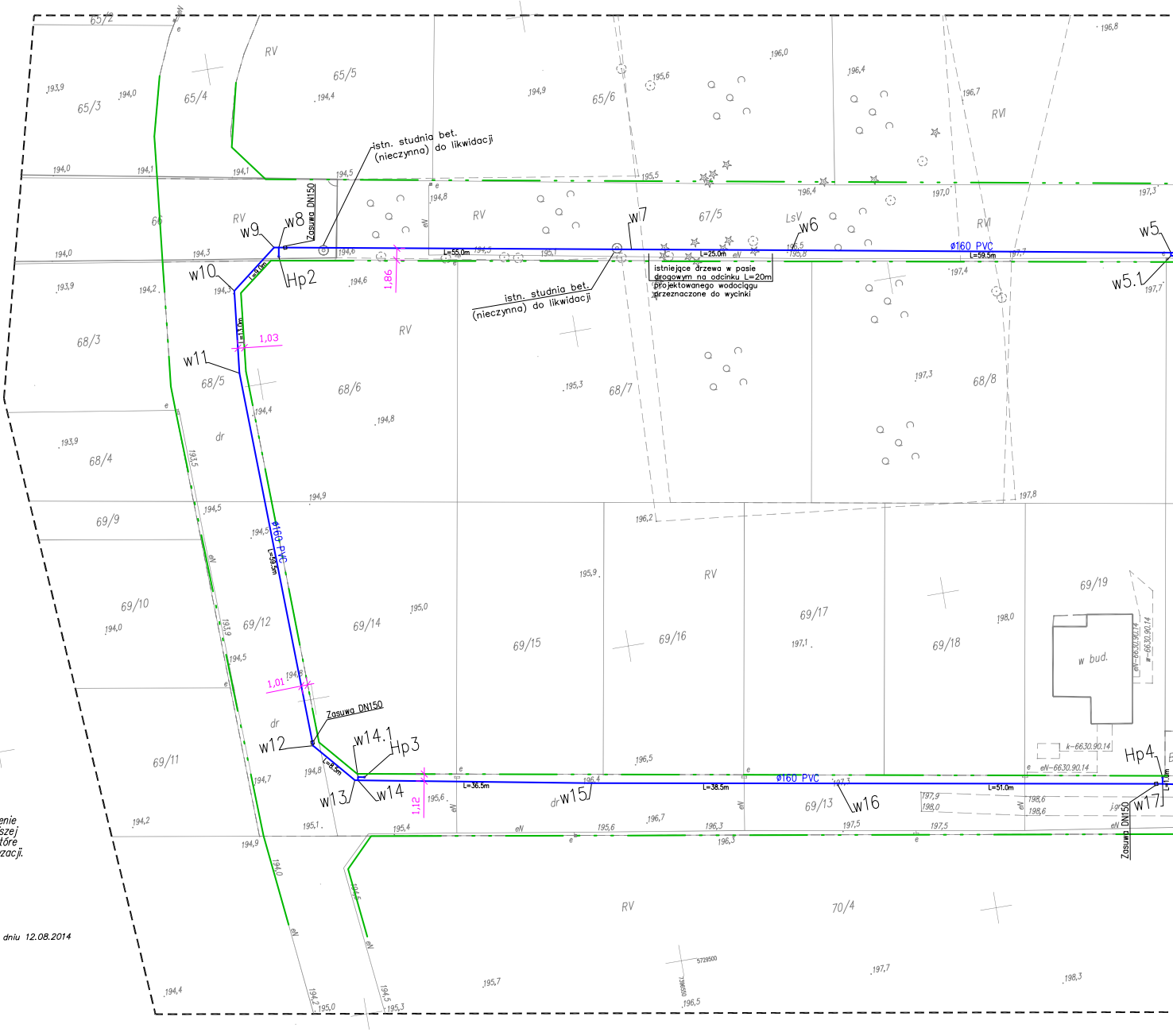
65/2
65/3
65/4
65/5
65/6
RV
RVI
LsV
67/5
68/3
68/4
68/5
68/6
68/7
68/8
69/9
69/10
69/11
69/12
69/13
69/14
69/15
69/16
69/17
69/18
69/19
70/4
66
dr
w bud.
istn. studnia bet.
(nieczynna) do likwidacji
istn. studnia bet.
(nieczynna) do likwidacji
istniejące drzewa w pasie
drogowym na odcinku L=20m
projektowanego wodociągu
przeznaczone do wycinki
Zasuwa DN150
Zasuwa DN150
Zasuwa DN150
ø160 PVC
ø160 PVC
ø160 PVC
L=55,0m
L=25.0m
L=59.5m
L=9.0m
L=11.0m
L=59.5m
L=8.5m
L=36.5m
L=38.5m
L=51.0m
1,86
1,03
1,01
1,12
w5
w5.1
w6
w7
w8
w9
w10
w11
w12
w13
w14
w14.1
w15
w16
w17
Hp2
Hp3
Hp4
k-6630.90.14
eN-6630.90.14
5729650
5729500

Województwo: łódzkie
Powiat: łódzki wschodni
Gmina: Rzgów
Jednostka ewidencyjna: 100610_5, Rzgów
Obręb: Nr 0005, Grodzisko
m. Konstantyna

F.H.U. INTER-GEO s.c
97-318 Czarnocin, ul.Główna 150
NIP 771-286-85-72 REGON 101156652
tel. 508 232 840, 606 663 268, 792 321 060

MAPA DO CELÓW PROJEKTOWYCH

SKALA 1 : 500

Układ współrzędnych „2000„ – Poziom odniesienia: "Kronsztadt 60"
Robota zgłoszona do PODGiK pod nr PODGIK_L.6640.1836.2014
Brak służebności gruntowych na działkę przedmiotową
Data opracowania mapy 12.07.2014r.

Szkic orientacji

Skala 1:25000

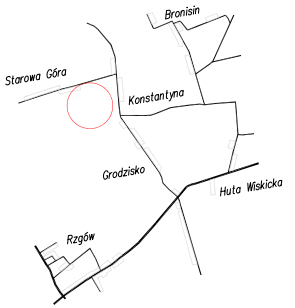
Bronisin
Starowa Góra
Konstantyna
Grodzisko
Huta Wiskicka
Rzgów

GEODETA UPRAWNIONY

inż. Damian Pabich

Upr. GGK nr 22407
tel. 606-663-268

Nie wyklucza się istnienia w terenie
innych nie wykazanych na niniejszej
mapie urządzeń podziemnych, które
nie były zgłoszone do inwentaryzacji.

– – – – zakres opracowania

Niniejsza mapa została przyjęta
do zasobu PZGiK w Łodzi
pod numerem P.1006.2014.1632 w dniu 12.08.2014

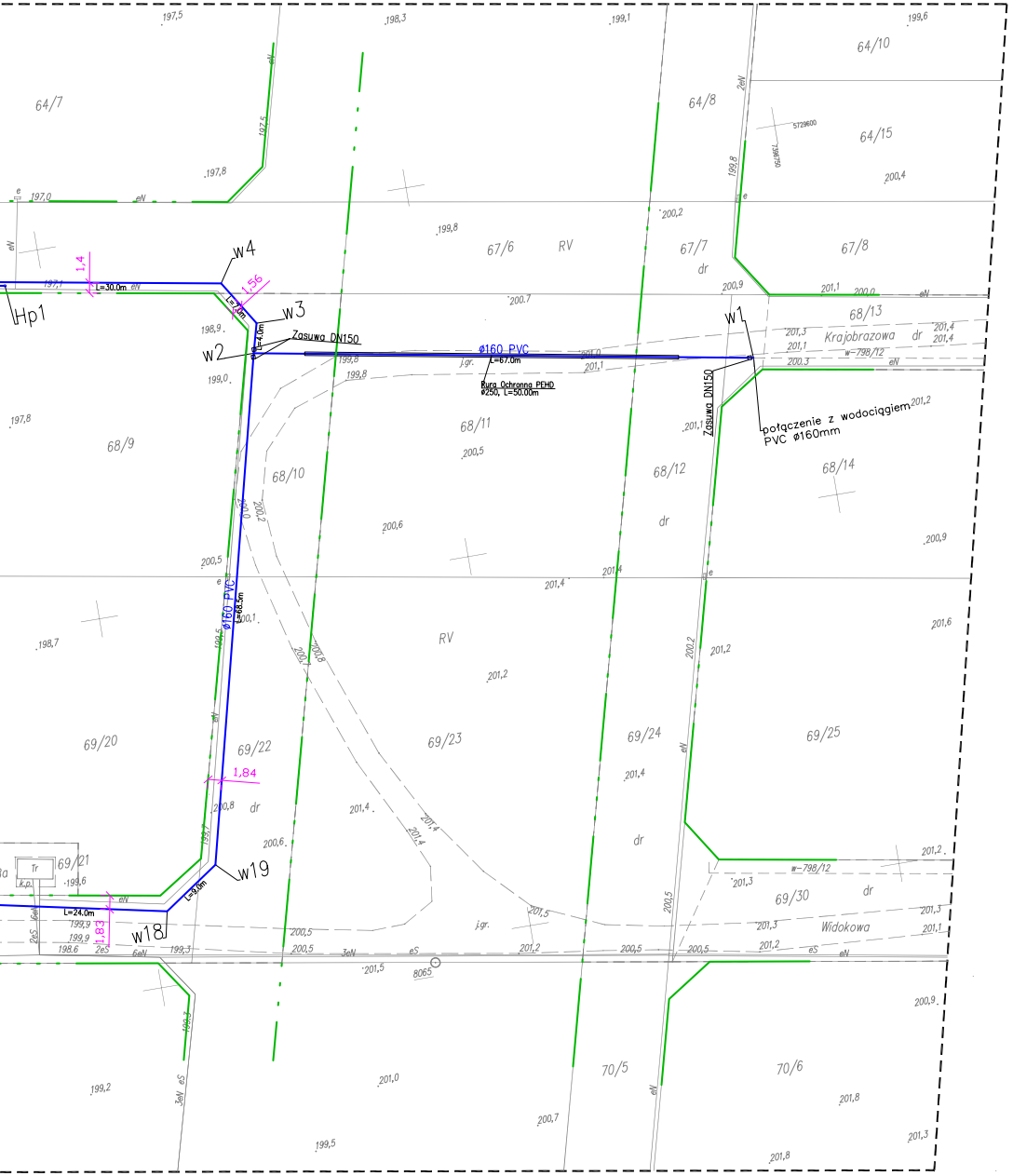
W1
W2
W3
W4
W18
W19
Hp1
Zasuwa DN150
ø160 PVC
L=67.0m
Rura Ochronna PEHD ø250, L=50.00m
Zasuwa DN150
połączenie z wodociągiem PVC ø160mm
L=30.0m
L=4.0m
L=68.5m
L=9.0m
L=24.0m
1,4
1,56
1,84
1,83
Krajobrazowa
Widokowa
64/7
64/8
64/10
64/15
67/6
67/7
67/8
68/9
68/10
68/11
68/12
68/13
68/14
69/20
69/21
69/22
69/23
69/24
69/25
69/30
70/5
70/6
RV
dr
Tr

Starosta Łódzki Wschodni
Powiatowy Ośrodek Dokumentacji Geodezyjnej i Kartograficznej
dla Powiatu Łódzkiego Wschodniego
90-002 Łódź, ul. Tuwima 28, tel. 42 632 98 28

Dokumentacja projektowa zawierająca usytuowanie projektowanych sieci uzbrojenia terenu sieć wodociągowa
była przedmiotem narady koordynacyjnej przeprowadzonej w dniu 10.09.2014 w siedzibie PODGiK.
Znak sprawy PODGIK-Z.6630.858.2014
Sposób przeprowadzenia narady: zebranie zainteresowanych podmiotów ~~/ za pomocą środków komunikacj elektronicznej~~.
Niniejsza adnotacja jest integralną częścią protokołu z narady koordynacyjnej.

Łódź, dn. 18. 09. 2014

Z up. STAROSTY
Starszy Geodeta
Grażyna Olejnik
podpis przewodniczącego narady

LEGENDA:

▬	PROJEKTOWANY WODOCIĄG
Hp ○	PROJEKTOWANY HYDRANT NADZIEMNY DN80
–·–·–	LINIE REGULACYJNE

JEDNOSTKA PROJEKTOWA:

Pracownia Projektów Branżowych
OPTIMA Rafał Szawłowski
97-300 Piotrków Tryb ul. Fryderyka Chopina 18

INWESTOR:

GMINA RZGÓW
Plac 500-lecia 22
95-030 Rzgów

PROJEKT:

BUDOWA SIECI WODOCIĄGOWEJ
W MIEJSCOWOŚCI KONSTANTYNA
GMINA RZGÓW

TYTUŁ RYSUNKU:	SKALA
PROJEKT ZAGOSPODAROWANIA TERENU	**1:500**
FAZA PROJEKTU:	DATA
PROJEKT BUDOWLANY	**08.2014**

OPRACOWAŁ:	Nr UPRAWNIEŃ:	PODPIS
PROJEKTANT: **Maciej Jakubowski**	LOD/2044/PWOS/12	
ASYSTENT PROJEKTANTA: **Rafał Szawłowski**		
SPRAWDZAJĄCY:		

BRANŻA:	NR RYS.
SANITARNA	**1**